

Zastupitelstvo obce Prosetín se na svém zasedání dne 21.12.2006 usneslo vydat v souladu s ustanovením § 10 písm. a), c) a § 84 odst.2 písm.i) zákona č. 128/2000 Sb., o obcích, v platném znění, tuto obecně závaznou vyhlášku:

OBECNĚ ZÁVAZNOU VYHLÁŠKU

č. 3/2006

**O zabezpečení místních záležitostí veřejného pořádku a zajištění čistoty
veřejných prostranství při chovu a držení psů**

PROSETÍN

Čl.1 Obecná ustanovení

Účelem této obecně závazné vyhlášky je zajistit veřejný pořádek, ochranu bezpečnosti, zdraví a majetku a zajistit čistotu veřejného prostranství.

Za činnost, která by mohla narušit výše uvedené se považuje volný pohyb psů v obci bez dozoru.

Čl.2 Vymezení pojmů

1. Veřejným prostranstvím se pro účely této OZV rozumí veřejné prostranství ve smyslu § 34 zákona č. 128/2000 Sb.
2. Průvodcem psa se pro účely této OZV rozumí ten, kdo psa v daném čase doprovází.

Čl.3 Pohyb psů


1. Na veřejných prostranstvích
 - v katastrálním území Brťoví na parcelách č.821/1, č.326/1
 - v katastrálním území Čtyři Dvory na parcelách č.183/2, č.183/1, č.180, č.295/1, č.295/2, č.301/1, č.301/2, č.457/1, č.29/2, č.30/8, č.32/3
 - v katastrálním území Prosetín na parcelách č.201, č.199, č.6, č.7, č.4/1, č.95, č.96, č.339, č.247, č.340, č.337

je pohyb psů dovolen pouze na vodítku nebo volně s náhubkem pod dozorem průvodce.

Čl.4 Účinnost vyhlášky

Vyhlášeno dne: 23.12.2006

Tato obecně závazná vyhláška nabývá účinnosti 10.1.2007

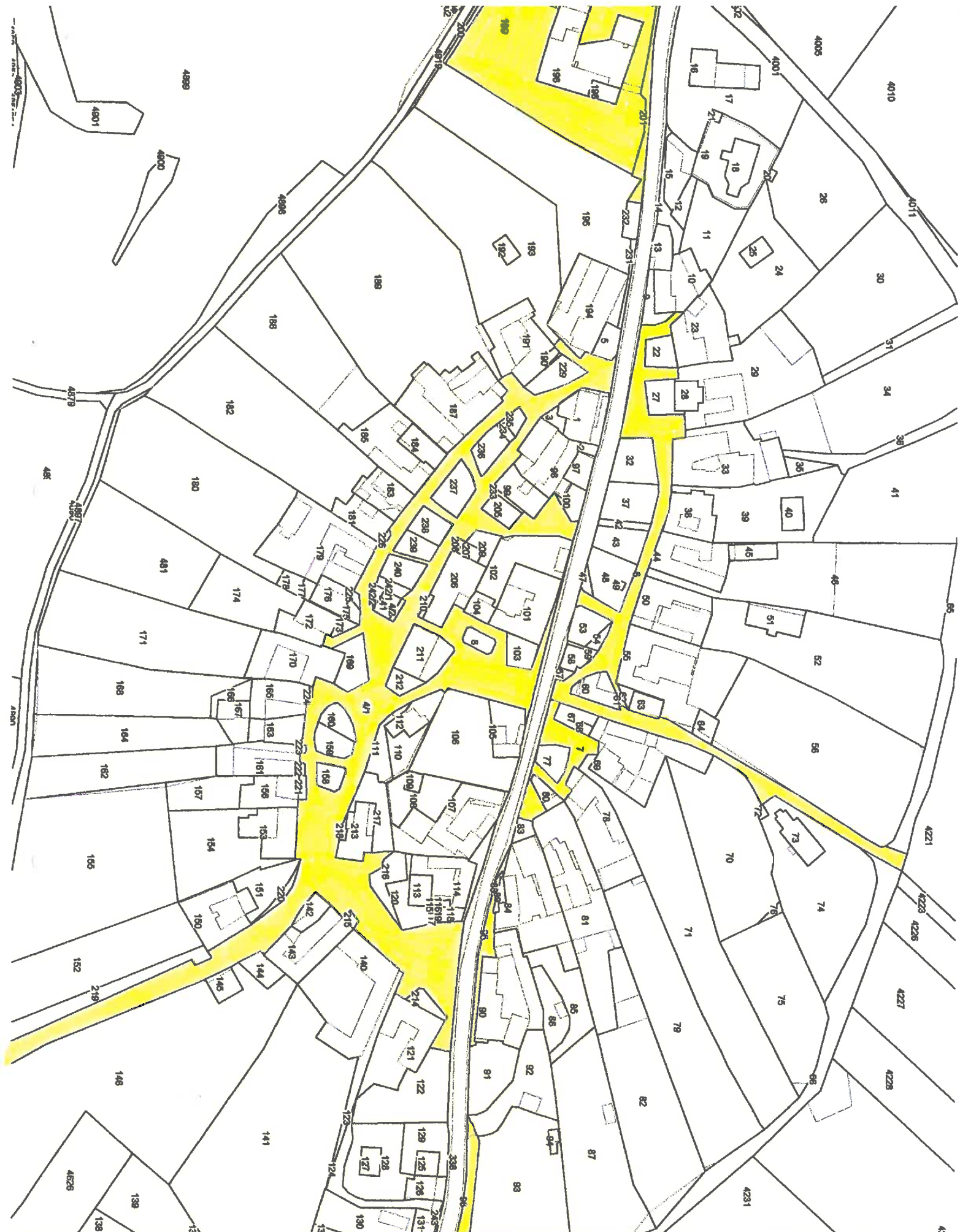


Ing. Jiří Drbušek
starosta obce



Josef Kolář
místostarosta

Vyvěšeno dne: 23. 12. 2006
Sňato dne: 9. 1. 2007



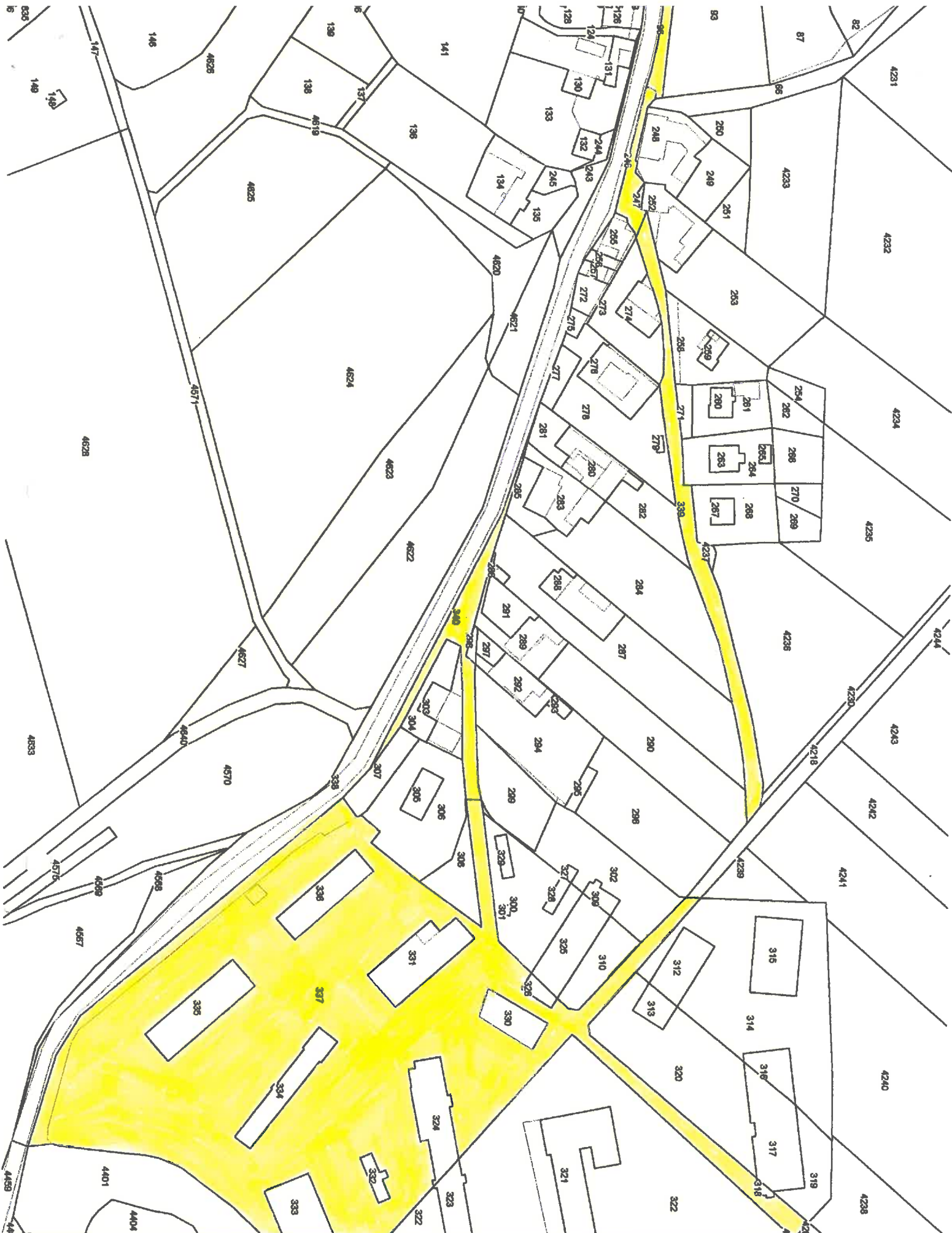
Snímek katastrální mapy

Vyhotovil: Obecní úřad Prosetín

Katastrální území: Prosetín u Bystř.n.P

Měřítko 1 : 2000

Datum: 14.12.2006



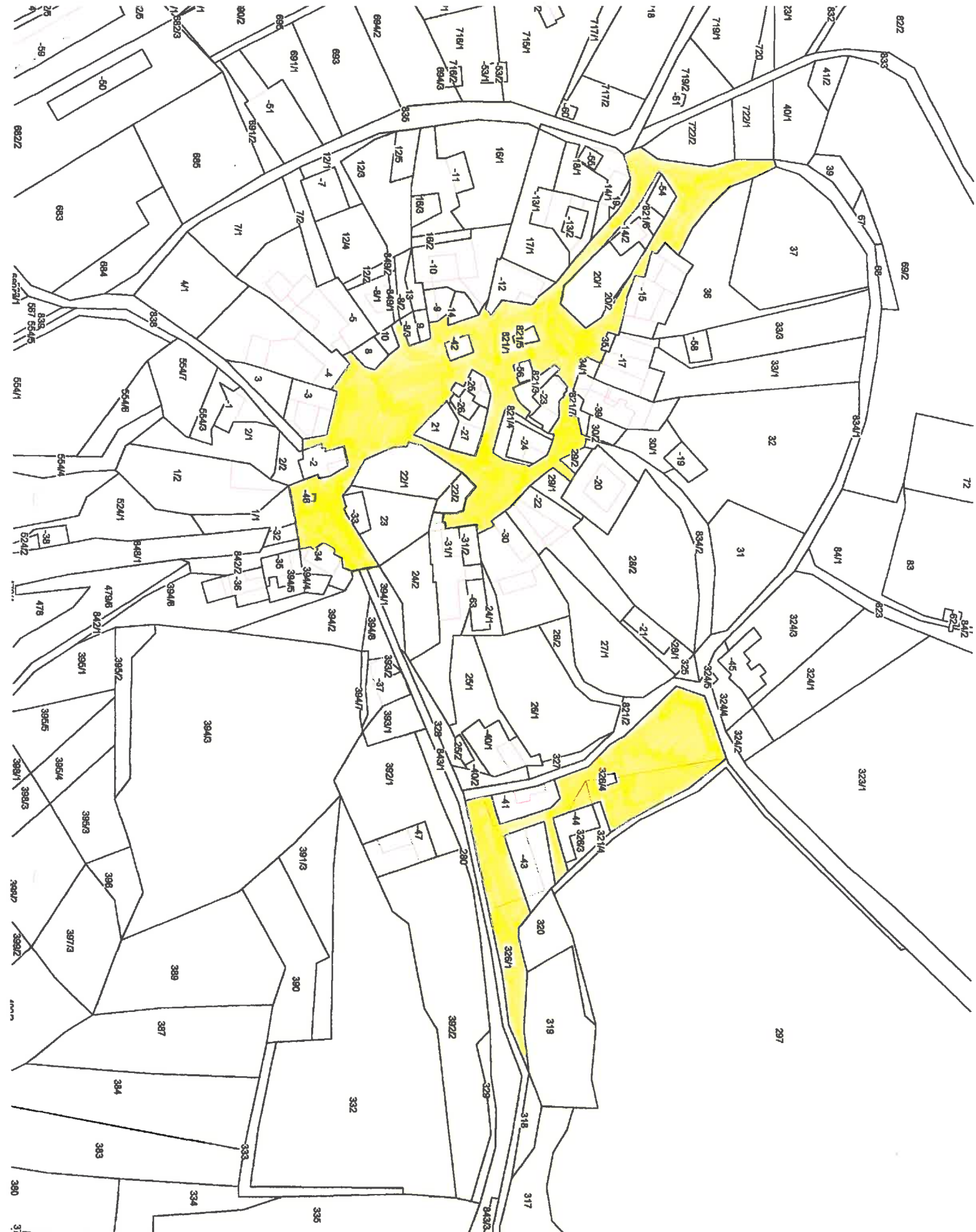
Snímek katastrální mapy

Vyhotovil: Obecní úřad Prosetín

Katastrální území: Prosetín u Bystré n.p.

Měřítko 1 : 2000

Datum: 18.12.2006



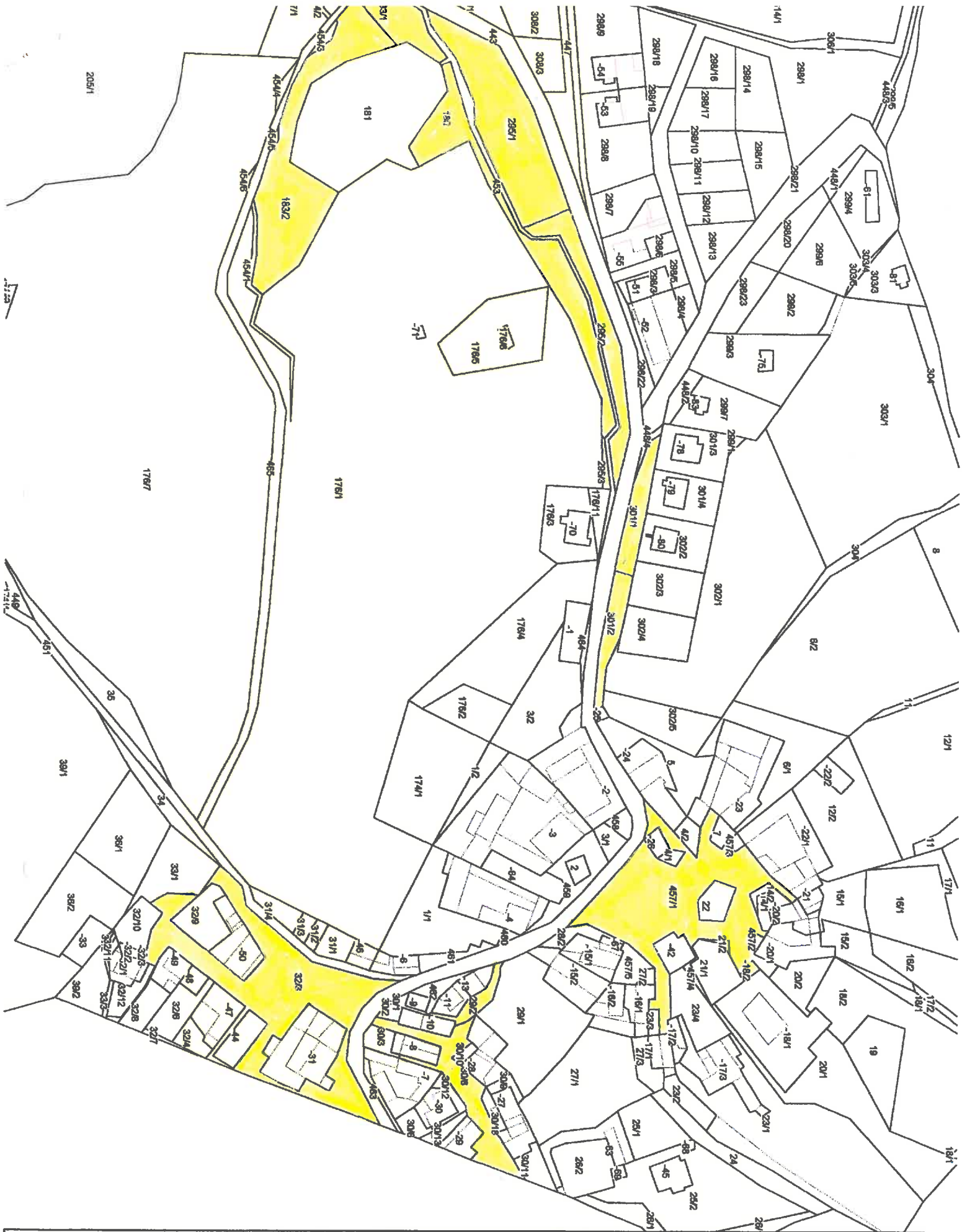
Snímek katastrální mapy

Vyhotovil: Obecní úřad Prosetín

Katastrální území: Brťoví

Měřitko 1 : 2000

Datum: 18.12.2006



Snímek katastrální mapy

Vyhotovili: Obecní úřad Prosetín

Katastrální území: Čtyři Dvory

Měřítko 1 : 2000

Datum: 14.12.2006